



[A]



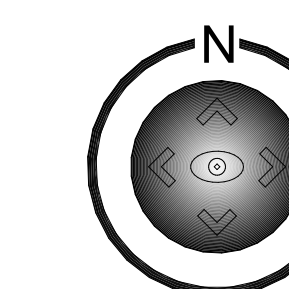
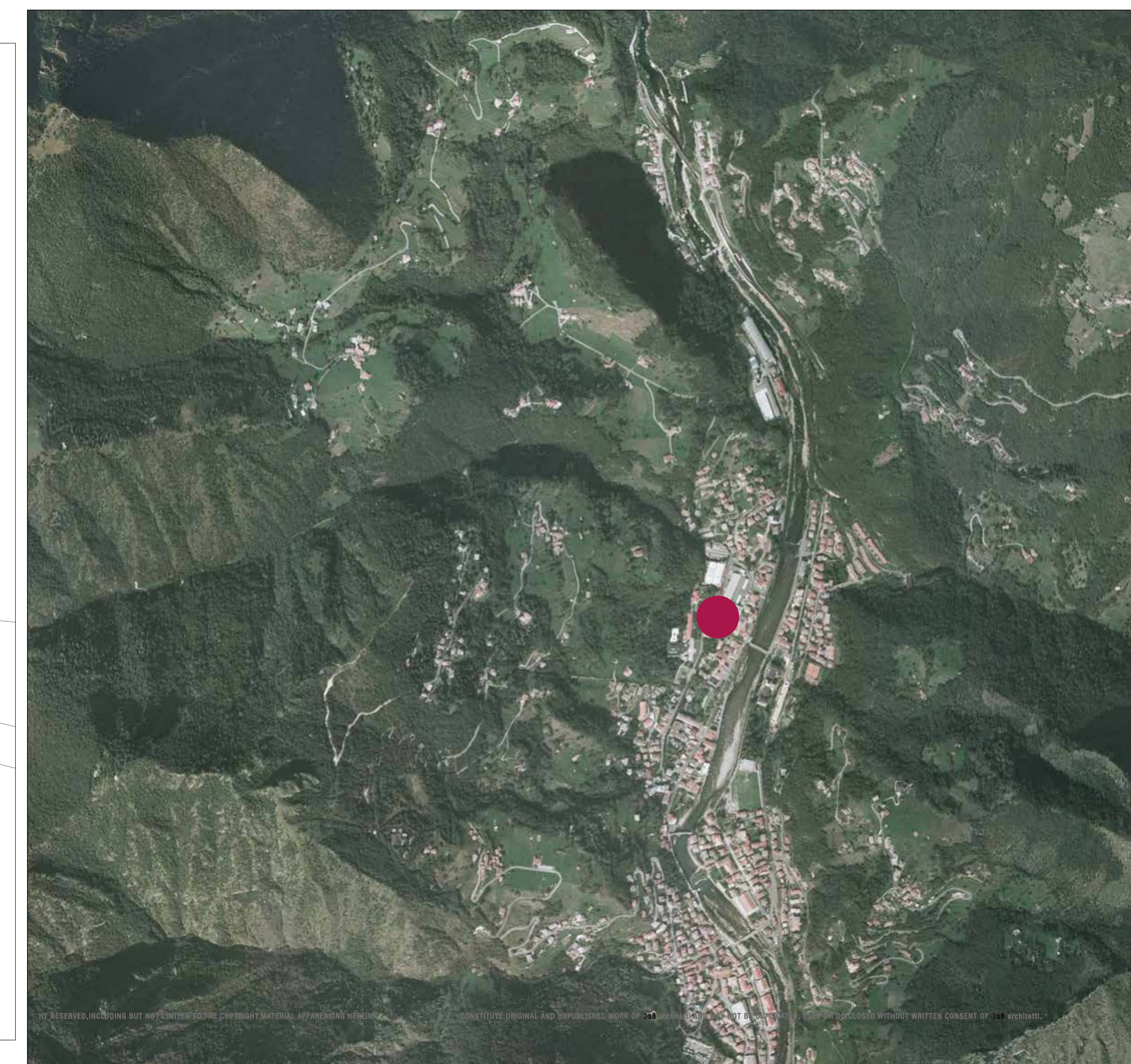
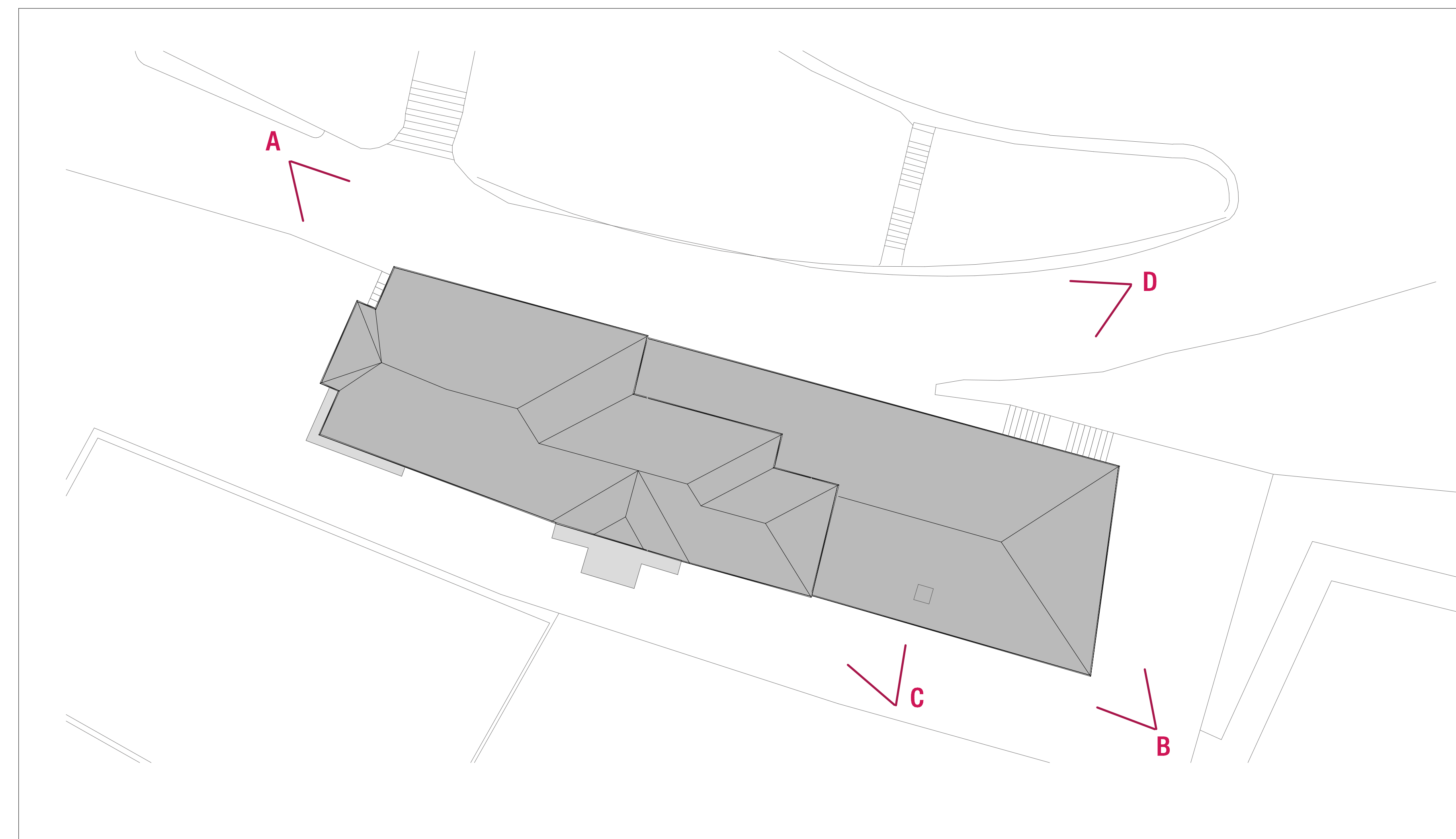
[B]



[D]



[C]



UTC: Ufficio Tecnico Comunale  
Viale Papa Giovanni XXIII 20 24016 San Pellegrino Terme  
tel. 0345-25012

**NOTE**  
Appartiene ai dati cartografici tutte le dimensioni e le quote in sito prima della esecuzione  
della stessa. Per le misure di dettaglio, si consiglia di utilizzare il sistema di riferimento  
geografico UTM, con il datum di Roma, e il sistema di coordinate cartesiane in metri  
(SIRGAS) o in metri sopra il livello del mare (MSL) di cui si consiglia l'uso.  
L'utente è tenuto a verificare l'accuratezza dei dati cartografici e a verificare che  
gli stessi siano aggiornati alle leggi italiane sul copyright e sulle privacy.

**ATTENZIONE**  
È vietata espressamente la ristampa o l'uso non autorizzato senza permesso scritto dalla  
Ufficio Tecnico Comunale di San Pellegrino Terme.

**Partners**  
Fare riferimento alla documentazione specialistica  
dei seguenti partner:  
- PROGETTA ESECUTIVA -  
- PROGETTA STRUTTURALE -  
- PROGETTA INF. MEC. -  
- PROGETTA ALLUMINICAZIONE -  
- PROGETTA PAVIMENTAZIONE -  
- PROGETTA ANTINCENDIO -  
- PROGETTA PALLASCO -  
- CONSULENTE ESTERNO -  
- CONSULENTE FACCIATA -  
- INF. P.A.

Rev.	Descrizione	Disegn.	Stato	Verific.	Data
01					
02					
03					
04					
05					
06					
07					
08					
09					
10					

Ambito normativo:

CUP:

Redattore: Arch. Eugenio Rocca  
Fase attuale: Manutenzione  
Tematico: Architettonico  
Tipo documento: DIS

Committente:  
COMUNE DI SAN PELLEGRINO TERME

Indirizzo: VIA CESARE MAZZONI

Localizzazione: Provincia di Bergamo 45.841743, 9.665116

**TITOLO PROGETTO:**  
Oggetto di completamento  
Centro Termale Curativo

**OGGETTO TAVOLA:**  
INQUADRAMENTO GENERALE

REVISIONE N° RESPONSABILE PROGETTO

TAVOLA N° A.01 Arch. Eugenio Rocca

DATA: 01/12/2022